

## 七星山健行之旅

### 一、個人必備物品：

防曬工具、雨具、健行鞋(登山鞋)、防蚊液、藥品、健保卡、禦寒衣服、午餐、飲用水。

### 二、活動日期：

114年1月18日(星期六)。

### 三、參加者：

領隊1名、隊員詳名冊。


### 四、交通工具：

自行前往。

### 五、注意事項：

1. 請聽從領隊指揮，切勿自行脫隊。
2. 個人垃圾請用塑膠袋打包，切勿置留活動地點，沿途請勿亂丟垃圾
3. 請攜帶個人藥品(暈車藥、頭痛藥)，請勿在室內及車上抽煙。
4. 建議穿著輕便服飾，夏日應注意防曬，請自備防曬工具。

### 六、活動行程：

日期	行程概述 (實際依當日活動為主，本社保有行程修改之權利)	備註
1/18 (星期六)	09:50 陽明山國家公園管理處集合 10:00 整裝後出發 10:03 七星山苗圃登山口(海拔 536M) 10:53~11:00 七星山主峰(海拔 1120M) 11:06 七星山東峰(海拔 1107M) 11:26~12:00 七星公園(海拔 880M) 12:38 陽明山國家公園管理處 13:00 解散	*請準時，逾時不候。   *午餐自理。

## 公車行駛路線彙整表：

### 台北火車站 → 陽明山國家公園管理處

- 臺北車站北二門搭乘260公車 → 陽明山站 (終點站) → 轉搭108遊園公車 → 陽明山國家公園管理處
- 搭乘捷運淡水線、北投線 → 捷運劍潭站 → 轉搭紅5 → 陽明山站 (終點站) → 轉搭108遊園公車 → 陽明山國家公園管理處

### 臺灣高鐵臺北站 → 陽明山國家公園管理處

- 臺北車站北二門搭乘260公車 → 陽明山站 (終點站) → 轉搭108遊園公車
- 搭乘捷運淡水線、北投線 → 捷運劍潭站 → 轉搭紅5 → 陽明山站 (終點站) → 轉搭108遊園公車 → 陽明山國家公園管理處

### 公園路 (臺北車站) → 陽明山國家公園管理處

- 搭乘1717皇家客運 → 陽明山國家公園管理處

### 捷運劍潭站 → 陽明山國家公園管理處

- 搭乘紅5 → 陽明山站 (終點站) → 轉搭108遊園公車 → 陽明山國家公園管理處

### 捷運石牌站 → 陽明山國家公園管理處





- 搭乘小8 → 陽明山國家公園管理處

### 捷運北投站 → 陽明山國家公園管理處

- 搭乘小9 → 陽明山國家公園管理處
- 搭乘230公車 → 陽明山站 → 轉搭108遊園公車 → 陽明山國家公園管理處

### 東湖 → 陽明山國家公園管理處

- 搭乘681 → 陽明山國家公園管理處

休閒公車 (僅假日行駛)	<a href="#">109</a> 	萬芳社區—陽明山
	<a href="#">111</a> 	新莊—陽明山
	<a href="#">128</a> 	捷運石牌站—陽明山
	<a href="#">129</a> 	捷運北投站—竹子湖